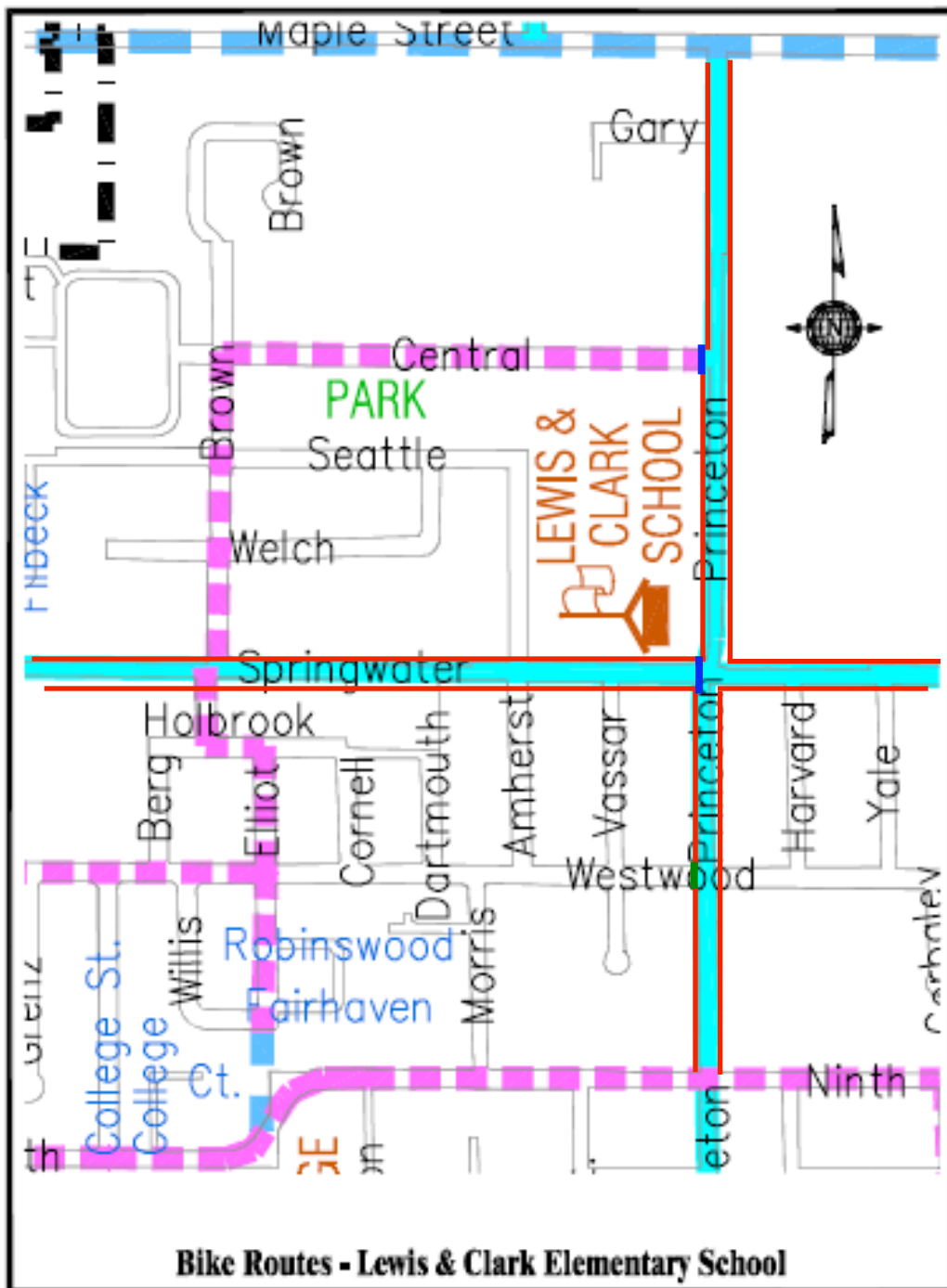













Rutas de bicicletas – Escuela primaria de Lewis y Clark 1130 Princeton Avenue N Wenatchee WA 98801



LEYENDA

- Casa de bomberos 
- Edificios médicos 
- Escuela 
- Limites de la cuidad 
- Rutas – con anuncios 
- Rutas rayadas 
- Camino alrededor del loop 
- Rutas posibles 
- Banquetas cerca de la escuela 
- Cruceros cerca de la escuela 
- Guardas de cruzar ayudan antes y después de clases 

La escuela primaria de Lewis y Clark esta en la ruta de bicicletas en la avenida Princeton donde esta disponible al norte o sur de la avenida Princeton. La entrada a la escuela esta al lado este, acareado a la avenida Princeton. La parte de atrás de la escuela se puede hacer por la calle Brown, y después al este de la calle Seattle. Donde la calle Seattle da vuelta hacia el sur, continúe (por el cesto ahora) una porción pequeña del parque Lewis y Clark para llegar a la propiedad escolar. La avenida Springwater también es una ruta de bicicletas, pero es una calle muy ocupada mas que Princeton. Los estudiantes usan las rutas de las calles Springwater y/o Princeton como una alternativa de compartir la carretera con el trafico. En los días escolares, los estudiantes caminan con su bicicleta mientras llegan y se van de la propiedad escolar. El estacionamiento de bicicletas está en frente (parte este) de la escuela, cerca de la entrada principal. Para mirar el mapa con mas detalle de las rutas en el área de Wenatchee, mire:

<http://www.wenatcheewa.gov/Index.aspx?pages=141>.

Bike Routes - Lewis & Clark Elementary School